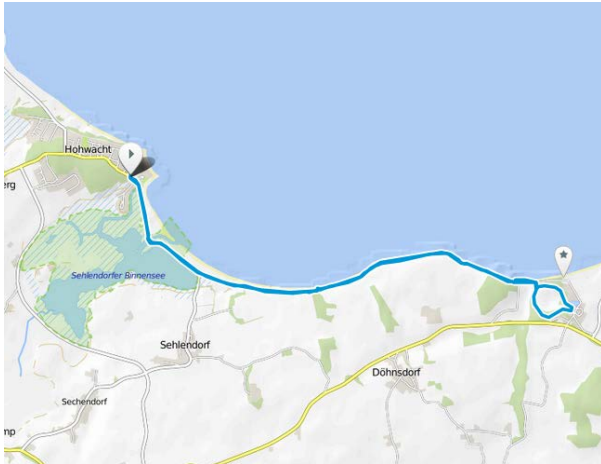


## Von Hohwacht zum Schloss Weissenhaus

Ab Hohwacht, Parkplatz Buchholz, durch die Straße „Am Brackstock“ vorbei an der Fischräucherei - Blick auf die Bucht von Alt-Hohwacht - vorbei am Minigolfplatz ins Naturschutzgebiet Sehlendorfer Binnensee, vor der Brücke kleiner Abstecher nach rechts zur Vogelbeobachtungsstation; weiter über die Brücke, vor dem Parkplatz links kleiner Abstecher zur zweiten Vogelbeobachtungsplattform, danach weiter über den Parkplatz an der Tourist-Info Sehlendorf vorbei, ev. kleiner Zwischenstopp in den Strandbistros am Sehlendorfer Strand; weiter über den Strand oder über den Parkplatz, danach dem Fußweg /Trampelpfad über die Steilküste nach Weissenhaus folgen - kleine Pause auf der Bank gleich am Anfang der Steilküste mit herrlichem Blick über die gesamte Bucht.



**Strecke insgesamt:** 14 km

Kleine Variante: 4 km bis Sehlendorf und zurück

**Streckenverlauf:** Hohwacht - Sehlendorf - Weissenhaus - Sehlendorf - Hohwacht

Achtung! Auf der Steilküste zwei teilweise sehr schwierige Senken! Nicht bei nasser Witterung zu empfehlen!

**Highlights / Tipps an der Strecke:** Bucht von Alt-Hohwacht, Fischräucherei und Strandbistros in Alt-Hohwacht, NSG Sehlendorfer Binnensee mit Vogelbeobachtungsplattform, Strandbistros am Sehlendorfer Strand, Steilküstenweg mit schönen Ausblicken, Strandbistro „Alte Liebe“ und Restaurant „Bootshaus“ im Grand Village Weissenhaus

## Den Golfplatz im Blick

Startpunkt: Parkplatz am Golf und Country Club Hohwacher Bucht, den Weg links am Golfplatzgebäude vorbei (an der Weggabelung kleiner Abstecher zum historischen Langbett „Ruser Berg“ ca. 300 m weiter geradeaus, dann rechts abbiegen bis zu den Langbetten und zurück), dem Schild in Richtung Haßberg immer entlang des Golfplatz folgen bis zur Straße am ADS-Schlullandheim, links halten und dem Rad- und Wanderweg neben der Straße Richtung Lütjenburg bis zum Ausgangspunkt zurück folgen, Einkehrmöglichkeit im Restaurant „Zeitlos“ auf dem Golfplatz mit netter Terrasse direkt am Golfodrom



**Strecke insgesamt:** 6 km

**Streckenverlauf:** Golfplatz - Ruser Berg - Haßberg - Golfplatz

**Highlights / Tipps an der Strecke:** Rundweg um den Golfplatz, Abstecher zum historischen Langbett Ruser Berg, Restaurant „Zeitlos“

Hohwacher Bucht Touristik GmbH  
Berliner Platz 1 · 24321 Hohwacht  
Tel. 0 43 81 / 90 55-0, [www.hohwacherbucht.de](http://www.hohwacherbucht.de)



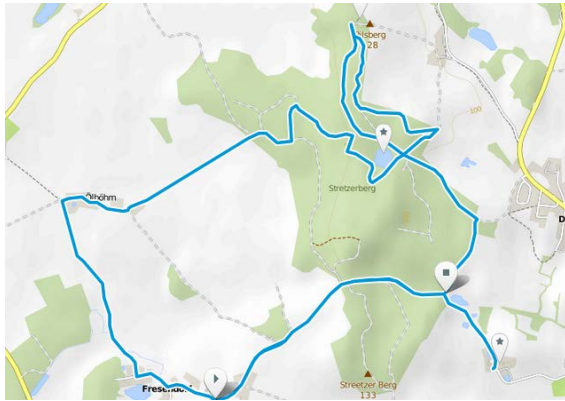
# Wandertouren

Über Dörfer, Herrenhäuser zum Meer

Hohwacht | Blekendorf | Lütjenburg  
Behrendorf | Panker | Selent

## Durch die Stauchmoränenlandschaft zum „Turm der Liebe“

Startpunkt: Eiszeitmuseum Nienthal in Lütjenburg (Parkmöglichkeiten), hinter dem Eiszeitmuseum geht es durch die Stauchmoränenlandschaft zum Waldgebiet „Streetzer Berg“. Sie folgen den Hinweisschildern nach Fresendorf. In Fresendorf geht es Richtung Ölböhm. Quer durch diesen kleinen Ort entlang der Felder kommen Sie wieder zum Streetzer Berg. Durch den Wald geht es am „Grundlosen See“ vorbei zum Hessenstein. Hier empfehlen wir eine Besteigung des Turmes (1€ für das Drehkreuz bereithalten). Vielleicht machen Sie auch eine kurze Rast im Forsthaus Hessenstein. Gut gestärkt geht es am Waldrand entlang zurück zum Eiszeitmuseum.



**Strecke insgesamt:** 15 km (16 km mit Eiszeitmuseum)

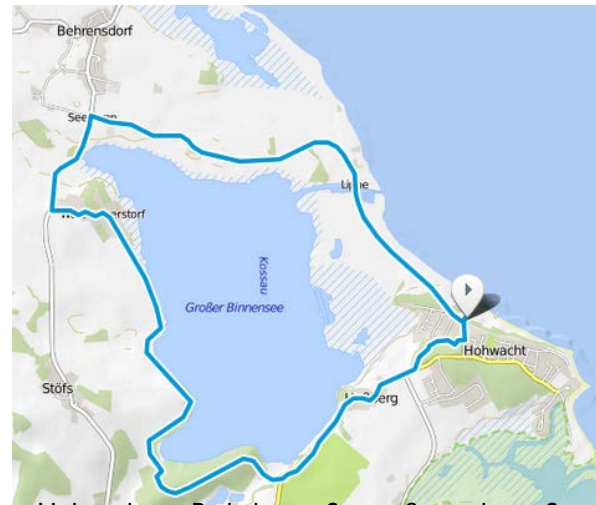
**Streckenverlauf:** Nienthal-Fresendorf-Ölböhm-Grundloser See-Hessenstein-Nienthal; alternativ können Sie auch am Hessenstein parken und von dort aus die Tour starten.

**Highlights / Tipps an der Strecke:** Rundweg durch die von der Eiszeit geschaffene Stauchmoränenlandschaft, Eiszeitmuseum und Turmhügelburg in Nienthal, 128 m hoher Pilsberg mit Aussichtsturm Hessenstein, Restaurant „Forsthaus Hessenstein“, Grundloser See, steinzeitliche Langbetten

Mehr Wandertouren und alle Details finden Sie auch auf [www.bikemap.net](http://www.bikemap.net)



## Rund um den Großen Binnensee



Ab Hohwacht, Parkplatz Seestraße, der Seestraße landeinwärts folgen, gegenüber des Ostseehotels rechts in den Buchenwald nach Hassberg abbiegen (im Wald links halten), sobald man wieder auf die Straße stößt rechts halten, den Ortsteil Hassberg durchqueren, hinter dem ADS Schullandheim beginnt auf der linken Straßenseite der Golfplatz, dem Rad-/Fußwanderweg neben der Straße folgen bis zum einzelstehenden reetgedeckten Haus auf der linken Straßenseite hier die Straße überqueren und rechts Richtung Stöfs /Binnensee abbiegen, die Kossaubrücke überqueren und dem Weg folgen bis zur Alten Burg, rechts abbiegen und dem Weg bis nach Waterneverstorf folgen, durch den Ort wandern und an der Straße dem Rad-/Fußwegweg rechts Richtung Behrens Dorf und nach ca. 1 km dem Rad-/Fußwegweg rechts Richtung Hohwacht folgen. Über die „Lippe“ kommt man wieder nach Hohwacht. Tipp: Alternativ können Sie nach ca. 1 km auf dem Rad-/Fußwegweg zwischen Behrens Dorf und Hohwacht auch links auf den Plattenweg abbiegen, an dessen Ende nach rechts hinter dem Deich wieder Richtung Lippe/Hohwacht gelangen.

**Strecke insgesamt:** 14 km

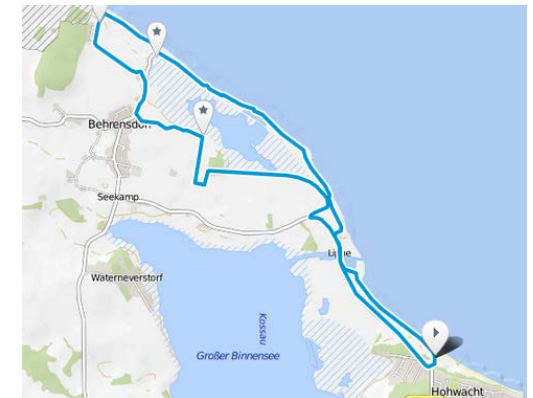
**Streckenverlauf:** Hohwacht - „Golden Tüffel“ - Großer Binnensee - Waterneverstorf - Hafen Lippe – Hohwacht Abstecher nach Behrens Dorf möglich

Achtung! Nicht bei nasser Witterung zu empfehlen!

**Highlights / Tipps an der Strecke:** Rundweg um den Binnensee, NSG Kronswarder/Großer Binnensee - u.a. Adlerschutzgebiet, Gut Waterneverstorf, Yachthafen Lippe, „Moni's Imbiss“ Restaurant-Café „Seaside“ oder „Godewind“

## Die Leuchtturmrunde

Ab Hohwacht, Parkplatz Seestraße, an der Promenade entlang Richtung Westen, vorbei am Hotel & Strandkorb-Café „Genueser Schiff“, durch die sich anschließende Dünenlandschaft oder am Strand entlang bis zum Yachthafen Lippe, Hafenbecken umrunden, ev. kleine Stärkung im Restaurant Klabautermann, weiter über den Weg an der Wasserkante zwischen den zwei letzten reetgedeckten Katen: ab dem kurz darauf folgenden Parkplatz gibt es 3 Weg-Alternativen: entweder immer am Strand entlang, teilweise auf dem erhöhten Holzbohlenweg mit tollen Aussichten von der Düne oder auf dem etwas tiefer gelegenen Weg hinter der Düne zwischen NSG Kleiner Binnensee und Ostsee, am Behrens Dorfer Badstrand/Parkplatz (gelbes Tor) kleiner Abstecher zum Strandbistro „Seepudel“ möglich, weiter am Strand oder hinter der Düne Richtung Westen, in Höhe Leuchtturm vom Strand ins Landesinnere abbiegen, vorbei am Leuchtturm, der Strandstraße in Richtung Dorf bis zur ersten Abbiegemöglichkeit links folgen dem Weg folgen - tolle Aussicht von Landseite auf das Vogelschutzgebiet - dem Weg rechts Richtung Hohwacht weiter folgen bis zum Parkplatz mit Schranke. Von hier aus Richtung Straße und links auf dem Radwanderweg weiter vorbei am Hafen Lippe bzw. auf dem Deich zurück nach Hohwacht.



**Strecke insgesamt:** 14 km; Kleine Variante: 6 km bis zum Hafen Lippe und zurück

**Streckenverlauf:** Hohwacht - Hafen Lippe - Behrens Dorf - Hafen Lippe - Hohwacht

**Highlights / Tipps an der Strecke:** Strandkorb-Café „Genueser Schiff“ Hohwacht, Yachthafen Lippe, „Moni's Imbiss“, Restaurant „Klabautermann“, verschiedene Wegalternativen zwischen NSG Kleiner Binnensee und Ostsee, Leuchtturm Neuland (nur an bestimmten Tagen im Jahr zu besteigen), Restaurants und Strandbistro Behrens Dorf